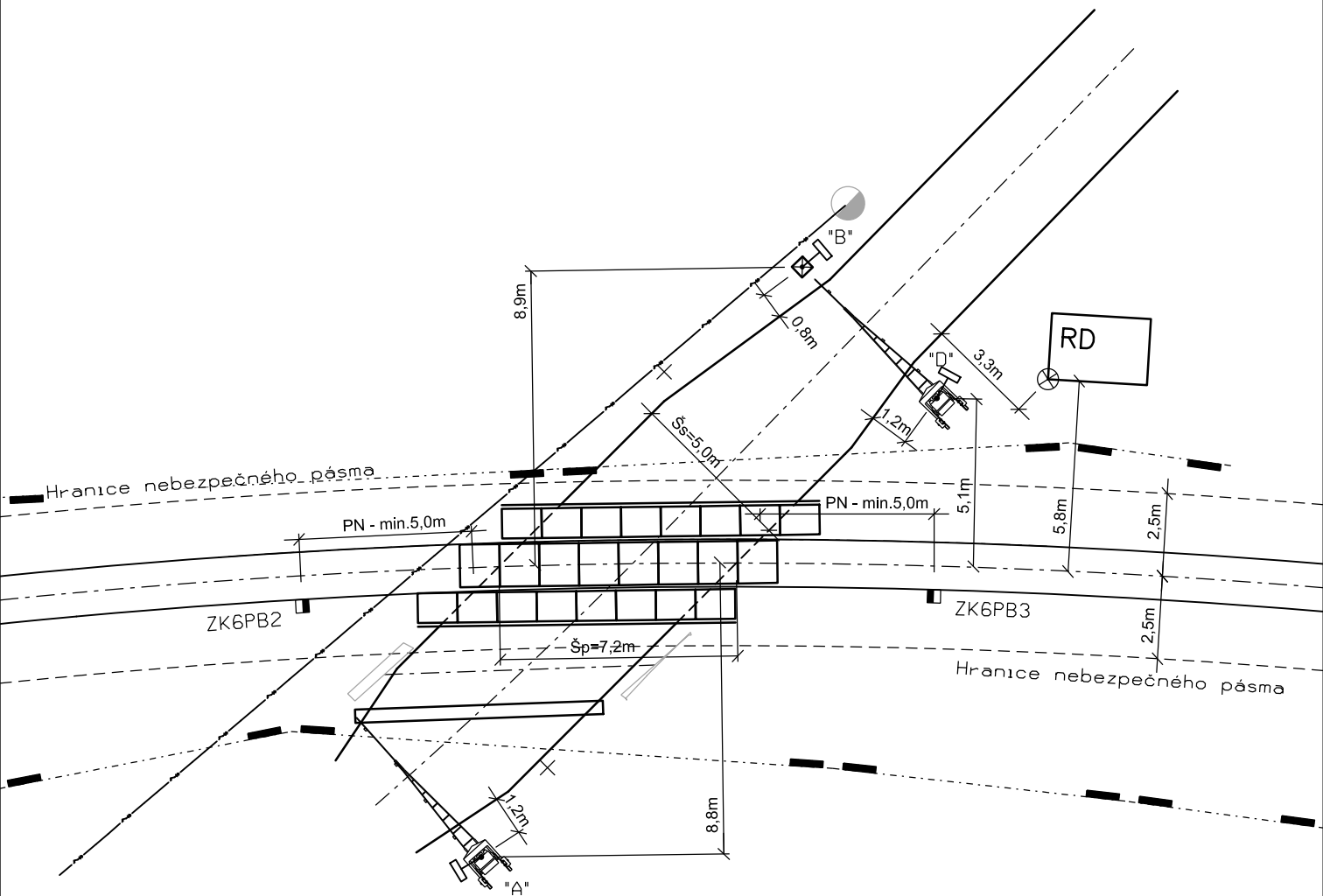


← Žulová Velká Kraš →



Přejezd P4359 (km 17,357)

- Komunikace : silnice III. tř.
Úhel křížení : 134° přejezd s tupým úhlem křížení
Typ zabezpečení : PZS 3ZBI
Délka závorových břeven : A - 5,5m
: D - 5,0m
Poloha osy výstražníků : A - X: 547818.040; Y: 1038086.047
: B - X: 547827.527; Y: 1038068.098
: D - X: 547821.973; Y: 1038066.902
Umístění vnitřní výstroje : RD
Poloha rohu RD ⊗ : X: 547820.593; Y: 1038063.782
Kontroly přejezdu : RD
Rozhledová délka Lp : 63m
X : stávající poloha dopr. značení

Orientační schéma:



Paré:

Razítko oprávněné osoby:

Revize:	Datum:	Popis:	Kontroloval:
001	09.01.2022	Definitivní odevzdání dokumentace	Zdeněk Pacholík

Stavebník / investor:	Správa železnic, státní organizace	
Adresa:	Dlážděná 1003/7, 110 00 Praha 1	
Zástupce investora:	Stavební správa západ	
Adresa:	Sokolovská 1955/278, 190 00 Praha 9	

Zhotovitel díla:	SUDOP PRAHA a.s.	
Adresa:	Olšanská 1a, 130 00 Praha 3	
Kontakt:	T: +420 267 094 111 E: praha@sudop.cz	
Zhotovitel části / objektu:	SUDOP PRAHA a.s.	
Adresa:	Olšanská 1a, 130 00 Praha 3	
Kontakt:	T: +420 267 094 111 E: praha@sudop.cz	
Hlavní projektant (HIP):	Ing. Martin Raibr	Specialista: Zdeněk Pacholík

Název stavby / akce:	Výstavba PZS (P4359) v km 17,357 trati Lipová Lázně - Javorník ve Slezku	Označení (S-kód): S622000314
		Zakázka: 21-011.208
Název části:	Přejezdové zabezpečovací zařízení (PZS)	Označení části: D.1.1.3
Název objektu:	P4359, výstavba PZS	Číslo objektu / komplexu: PS 1302
Název přílohy:	Situační náčrtek P4359	Číslo přílohy: 2 . 0211
Název dílčí části přílohy:	-	
Odpovědný projektant:	Zpracovatel přílohy: 	Měřítko: -
Ing. Martin Raibr 	Ing. David Zrůst	Formáty: ###xA4
Kraj:	Katastrální území:	TUDU:
Olomoucký	Kobylá nad Vidnavkou	137108
S-kód:	Stupeň dokumentace:	Část:
S 6 2 2 0 0 0 3 1 4	_ _ D S P	_ D 1 1 3 X
	Podobjekt:	Příloha:
	X X 2	_ 0 2 1 1
		Revize:
		_ 0 0 1